Elektronický podpis - 22.4.2020
Certifikát autora podpisu :
Jméno : Ing. Patrik Janota
Vydal : PostSignum Qualified C...
Platnost do : 20.8.2020 08:52:42-000 +02:00

ORDINAČNÍ SITUACE STAVBY - KM 7,200 - 8,100
:500

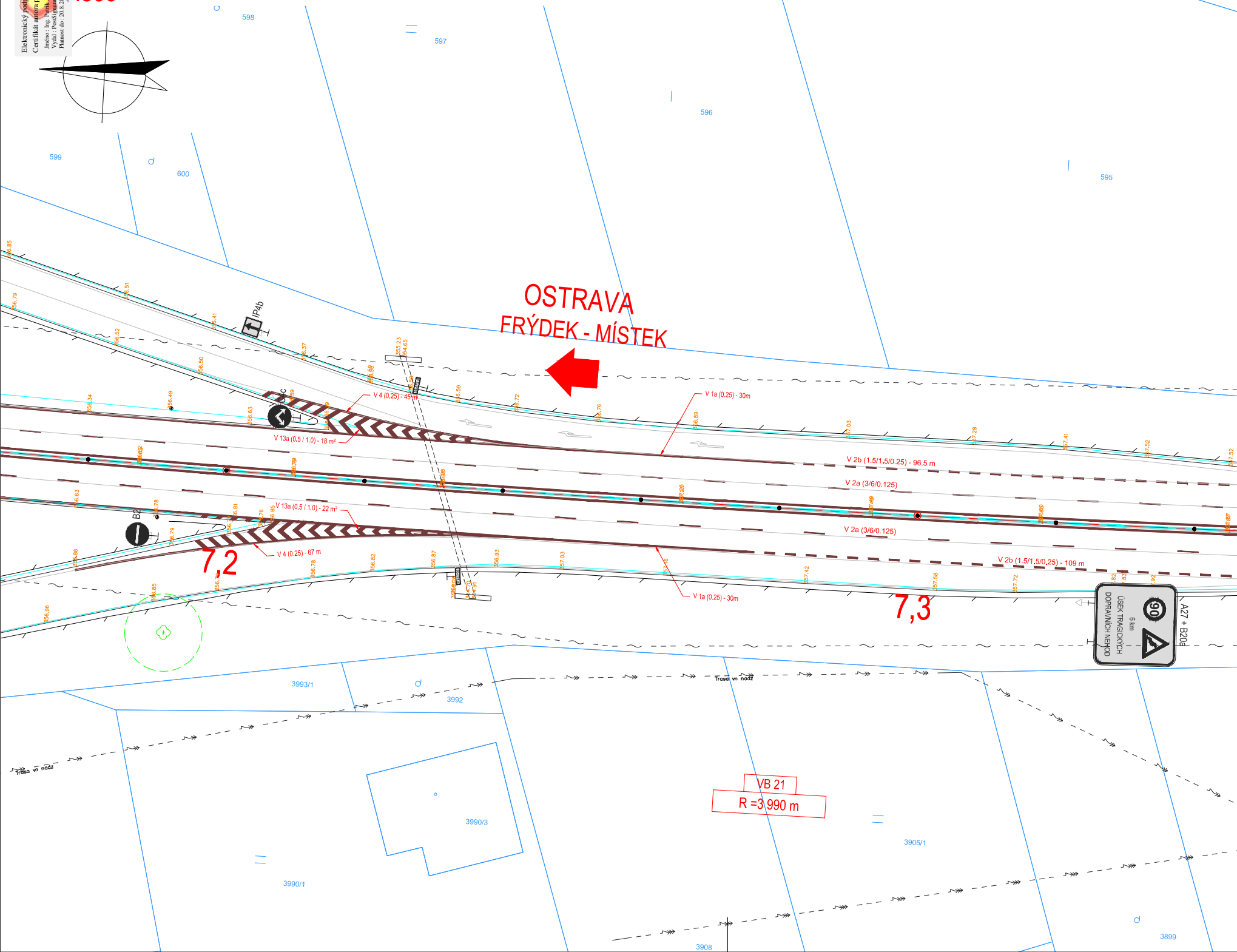
OSTRAVA
FRÝDEK - MÍSTEK
598
597
596
595
599
600
IP4b
V 4 (0.25) - 45 m
V 13a (0.5 / 1.0) - 18 m²
V 1a (0.25) - 30m
V 2b (1.5/1.5/0.25) - 96.5 m
V 2a (3/6/0.125)
V 13a (0.5 / 1.0) - 22 m²
V 2a (3/6/0.125)
V 4 (0.25) - 67 m
V 2b (1.5/1.5/0.25) - 109 m
V 1a (0.25) - 30m
B2
7,2
7,3
90
6 km
ÚSEK TRAGICKÝCH DOPRAVNÍCH NEHOD
A27 + B20a
Trasa vn nadz
3993/1
3992
3990/3
3990/1
VB 21
R =3 990 m
3905/1
3908
3899

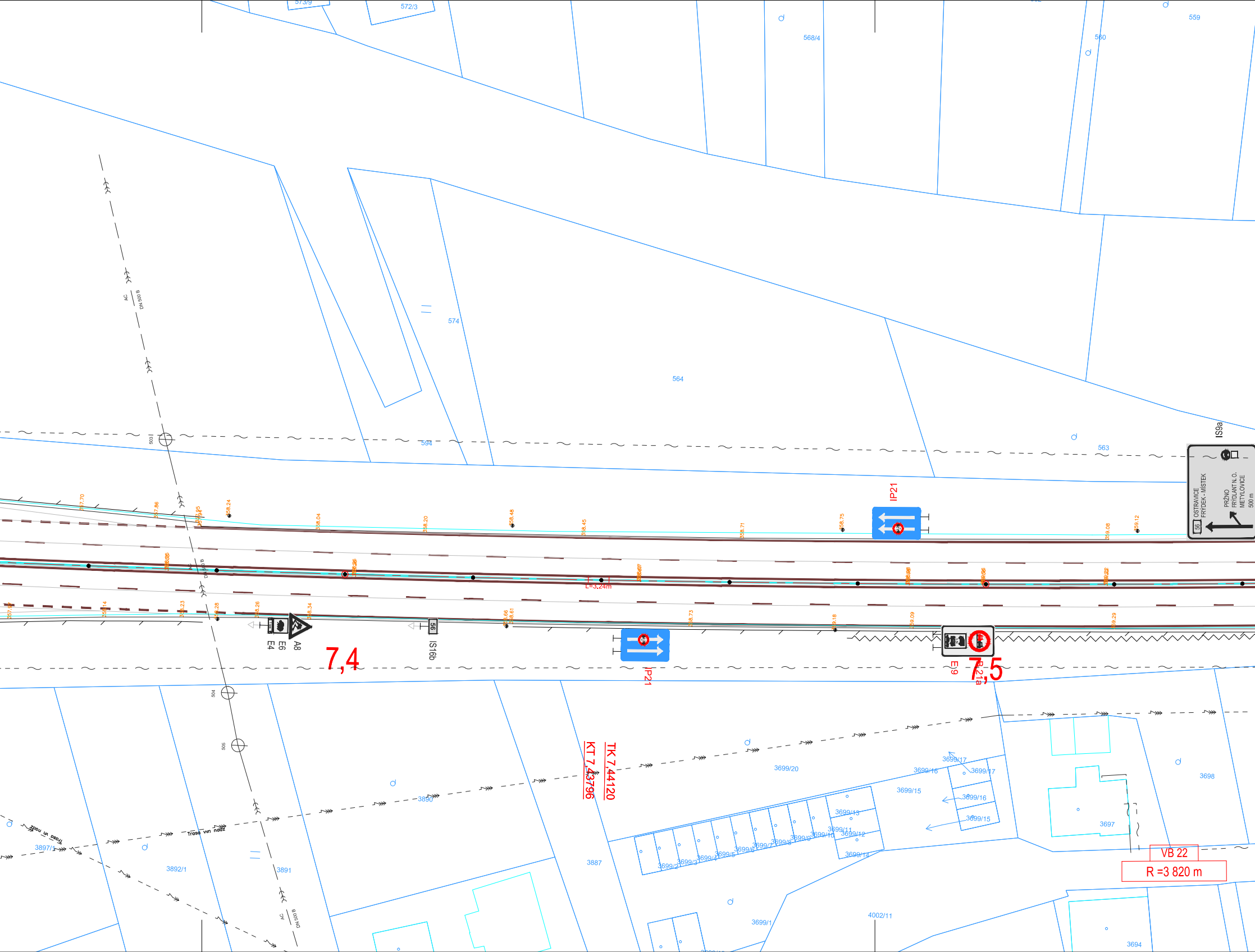
573/9
572/3
568/4
559
560
574
564
594
563
IS9a
56
OSTRAVICE
FRÝDEK - MÍSTEK
PRŽNO
FRÝDLANT N. O.
METYLOVICE
500 m
IP21
L=3,24m
E4
E6
A8
7,4
56
IS16b
IP21
E9
B 21a
7,5
TK 7,44120
KT 7,43796
3699/20
3699/17
3699/16
3699/15
3699/13
3699/11
3699/12
3699/14
3697
3698
VB 22
R =3 820 m
3890
3897/1
3892/1
3891
3887
3699/1
4002/11
3694
Trasa vn nadz
AC
DN 500 B
503
504
505

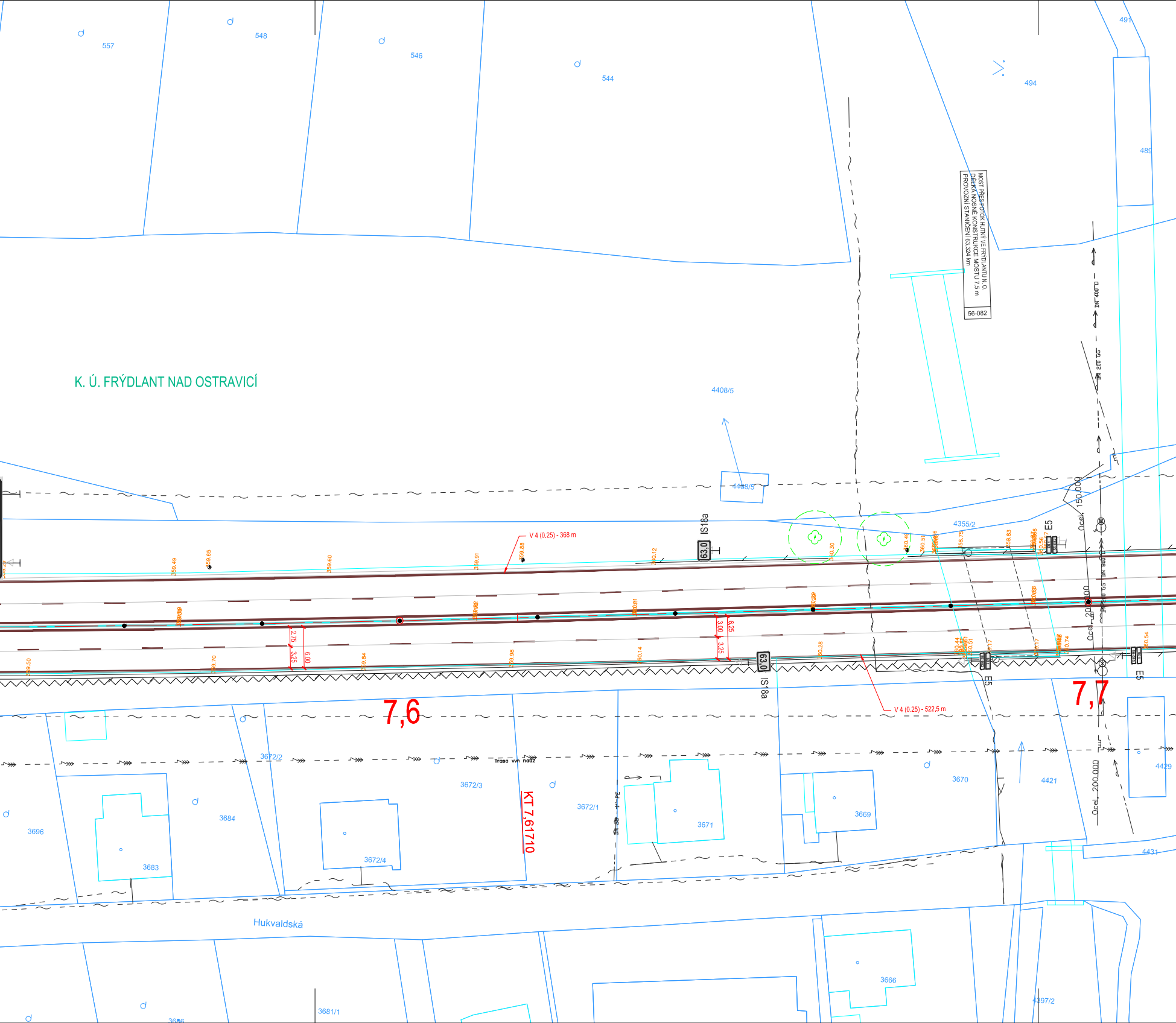
557
548
546
544
494
491
489
K. Ú. FRÝDLANT NAD OSTRAVICÍ
MOST PŘES POTOK HUTNÝ VE FRÝDLANTU N. O.
DÉLKA NOSNÉ KONSTRUKCE MOSTU 7,5 m
PROVOZNÍ STANIČENÍ 63,324 km
56-082
4408/5
4408/5
4355/2
DN 400
DN 200
Ocel, 150.000
Ocel, 200.000
Ocel, 200.000
IS18a
IS18a
63,0
63,0
E5
E5
E5
V 4 (0,25) - 368 m
V 4 (0,25) - 522,5 m
359,49
359,65
359,60
359,91
359,88
360,12
360,30
359,50
359,70
359,84
359,96
360,14
360,28
2,75
3,25
6,00
3,00
3,25
6,25
7,6
7,7
KT 7,61710
Trasa vvn nadz
3672/2
3672/3
3672/1
3672/4
3696
3684
3683
3671
3670
3669
4421
4429
4431
Hukvaldská
3681/1
3666
4397/2

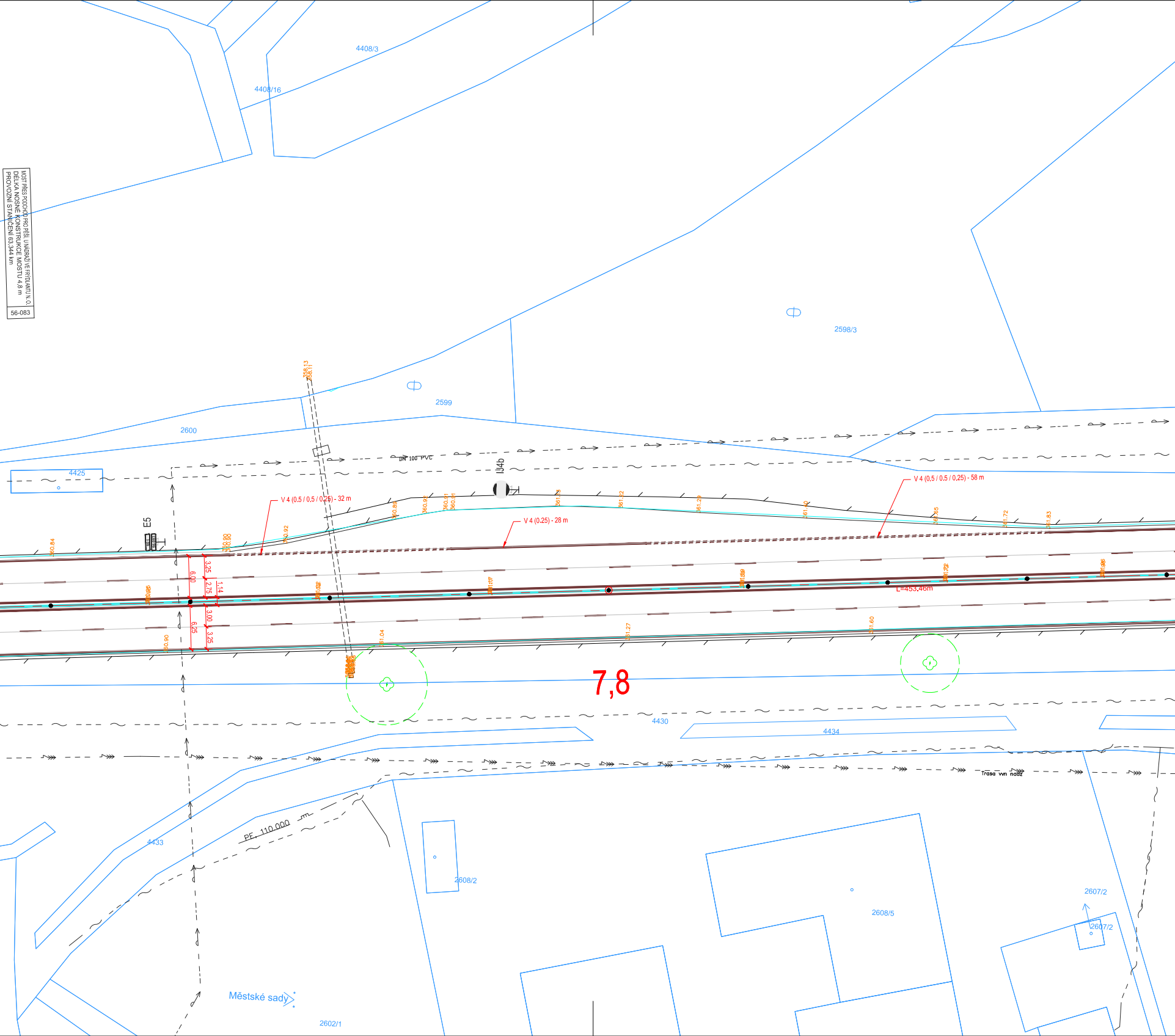
MOST PŘES PODCHOD PRO PĚŠÍ, U NÁDRAŽÍ VE FRÝDLANTU N.O.
DÉLKA NOSNÉ KONSTRUKCE MOSTU 4,8 m
PROVOZNÍ STANIČENÍ 63,344 km
56-083
4408/3
4408/16
2598/3
2599
2600
4425
DN 100 PVC
IJ4b
E5
V 4 (0.5 / 0.5 / 0.25) - 32 m
V 4 (0.25) - 28 m
V 4 (0,5 / 0,5 / 0,25) - 58 m
L=453,46m
6,00
3,25
2,75
1,14
3,00
6,25
3,25
360.84
360.98
360.92
360.89
360.92
360.91
360.91
361.13
361.22
361.29
361.40
361.65
361.72
361.83
360.90
361.04
361.27
361.60
7,8
4430
4434
4433
Trasa vvn nadz
PF 110 000
2608/2
2608/5
2607/2
2607/2
Městské sady
2602/1

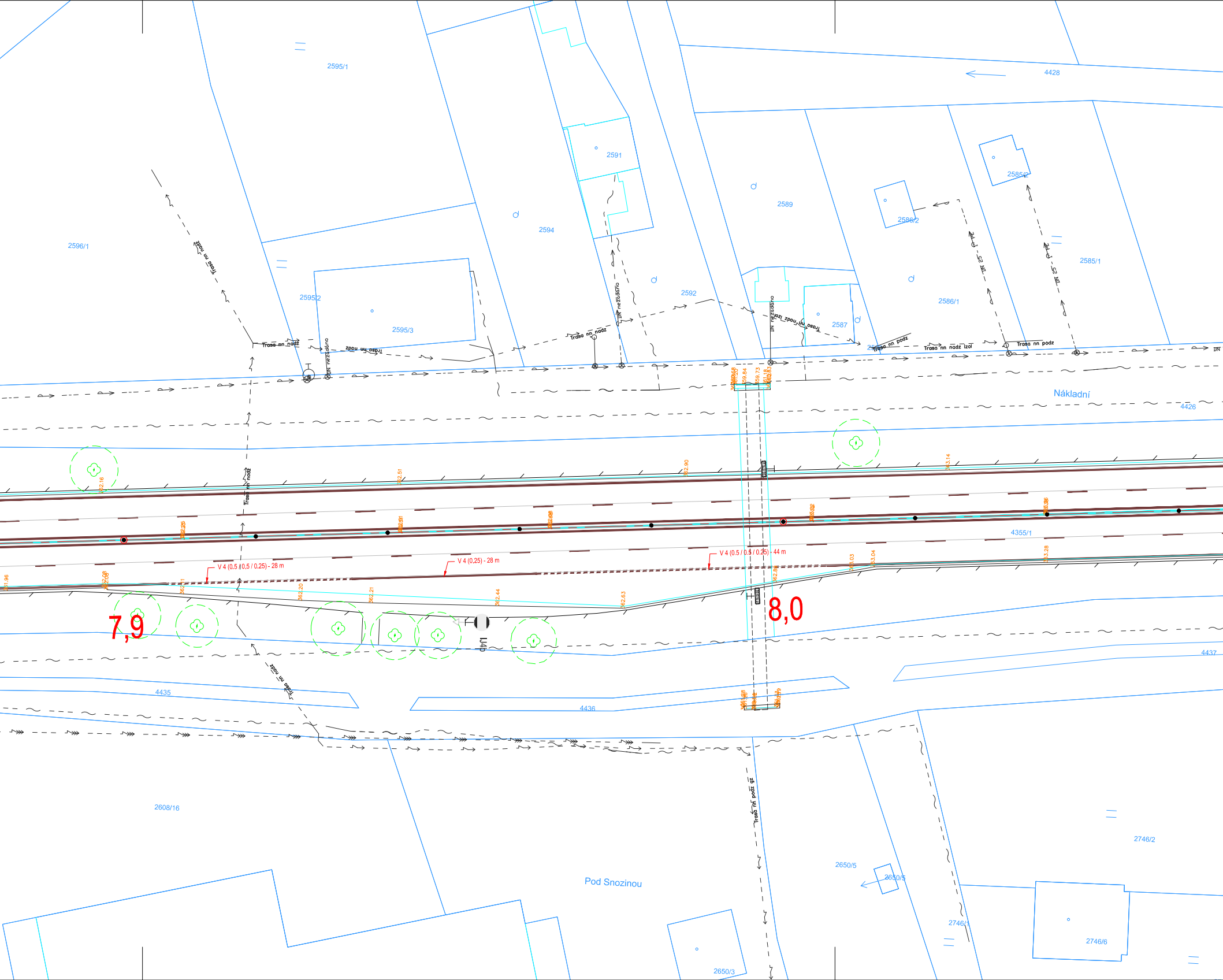
2595/1
4428
2591
2596/1
2594
2589
2586/2
2585/2
2585/1
2595/2
2595/3
2592
2587
2586/1
Trasa nn nadz
Trasa nn podz
DN nezadáno
Trasa nn nadz izol
DN 25
Nákladní
4426
562.16
562.51
562.90
563.14
4355/1
V 4 (0,5 / 0,5 / 0,25) - 28 m
V 4 (0,25) - 28 m
V 4 (0,5 / 0,5 / 0,25) - 44 m
562.20
562.21
562.44
562.63
563.03
563.04
563.28
7,9
8,0
4435
4436
4437
2608/16
Trasa nn podz gz
Pod Snozinou
2650/5
2746/2
2746/1
2746/6
2650/3

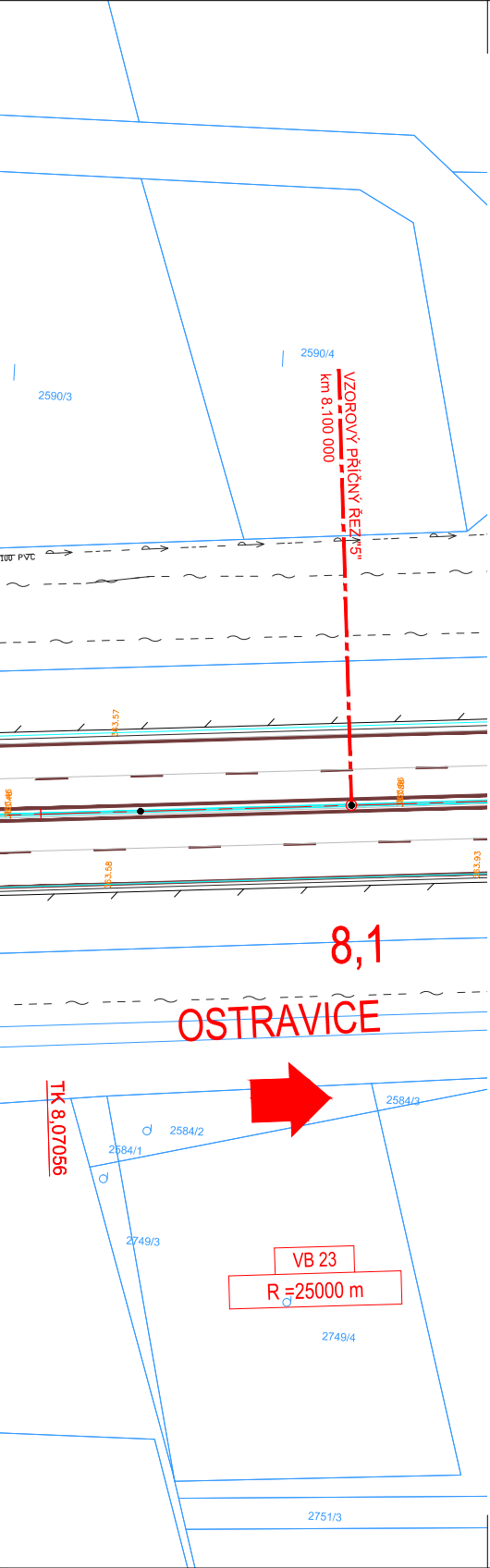
2590/4
2590/3
VZOROVÝ PŘÍČNÝ ŘEZ "5"
km 8.100 000
100 PVC
363.57
363.58
363.93
8,1
OSTRAVICE
TK 8,07056
2584/3
2584/2
2584/1
2749/3
VB 23
R =25000 m
2749/4
2751/3

LEGENDA DZ:

RUŠENÉ SVISLÉ DOPRAVNÍ ZNAČENÍ

NOVÉ SVISLÉ DOPRAVNÍ ZNAČENÍ

STÁVAJÍCÍ SVISLÉ DOPRAVNÍ ZNAČENÍ

LEGENDA:

- ZAMĚŘENÍ STÁVAJÍCÍHO STAVU
- STÁVAJÍCÍ SVODIDLO
- ZAMĚŘENÍ STÁVAJÍCÍHO STAVU
- HRANICE PARCEL DLE KN
- HRANICE PARCEL VNITŘNÍ DLE KN
- NOVÉ VODOROVNÉ DOPRAVNÍ ZNAČENÍ
- STÁVAJÍCÍ ZÁBRADLÍ
- STÁVAJÍCÍ PROTIHLUKOVÁ ZEĎ
- ROZHRANÍ KATASTRÁLNÍCH ÚZEMÍ

LEGENDA STÁVAJÍCÍCH SÍTÍ:

- EL. VEDENÍ NN (ČEZ)
- EL. VEDENÍ VN (ČEZ)
- EL. VEDENÍ VVN (ČEZ)
- EL. VEDENÍ VVN (ČEPS)
- VEDENÍ PLYNOVODU (GASNET)
- VEDENÍ PLYNOVODU (NET4GAS)
- VEDENÍ SDĚLOVACÍCH KABELŮ (NET4GAS)
- VEDENÍ SDĚLOVACÍCH KABELŮ (RIOMEDIA)
- VEDENÍ SDĚLOVACÍCH KABELŮ (TELIA CARRIER)
- VEDENÍ RÁDIOVÝCH SÍTÍ (CETIN)
- VEDENÍ SDĚLOVACÍCH KABELŮ (CETIN)
- VEDENÍ KANALIZACE (OBEC BAŠKA)
- VEDENÍ JEDNOTNÉ KANALIZACE (SmVaK)
- VEDENÍ VODY PODZEMNÍ (SmVaK)

KLAD LISTŮ:

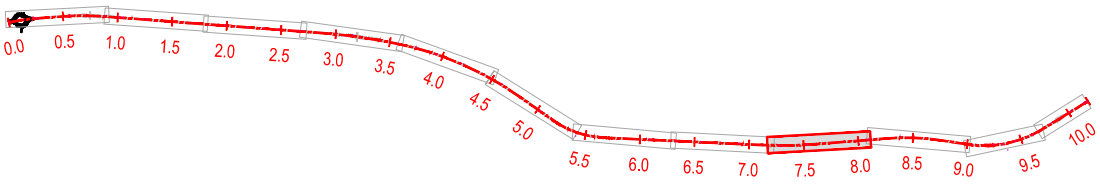
0.0
0.5
1.0
1.5
2.0
2.5
3.0
3.5
4.0
4.5
5.0
5.5
6.0
6.5
7.0
7.5
8.0
8.5
9.0
9.5
10.0

INŽENÝRSKÉ SÍTĚ JSOU V SITUACI ZAKRESLENY POUZE ORIENTAČNĚ , DLE ZAMĚŘENÝCH VIDITELNÝCH ZNAKŮ V TERÉNU A PŘEDANÝCH PODKLADŮ SPRÁVCŮ SÍTÍ. PŘED ZAHÁJENÍM ZEMNÍCH PRACÍ MUSÍ BÝT PROVEDENO JEJICH PŘESNÉ VYTÝČENÍ V TERÉNU. VÝKOPOVÉ PRÁCE V BLÍZKOSTI INŽ. SÍTÍ PROVÁDĚT RUČNĚ.

SOUŘADNÝ SYSTÉM: JTSK
VÝŠKOVÝ SYSTÉM: BpV

ZODPOVĚDNÝ PROJEKTANT ING. TALÁŠEK	VYPRACOVAL ING. TALÁŠEK	KONTROLOVAL ING. KOPŘIVA
OBEC, KRAJ MORAVSKOSLEZSKÝ	INVESTOR / OBJEDNATEL ŘSD ČR, NA PANKRÁCI 546/56, 140 00 PRAHA 4	
NÁZEV AKCE 18025 - I/56 OKRES FRÝDEK-MÍSTEK, INSTALACE LANOVÝCH SVODIDEL V KM 56-66, PD + IČ		
ČÁST PD A. SOUHRNNÉ ŘEŠENÍ STAVBY	STAVEBNÍ OBJEKT	
NÁZEV VÝKRESU KOORDINAČNÍ SITUACE STAVBY - KM 7,200 - 8,100		

RSE
Project s.r.o.
Ruská 83/24, 703 00 Ostrava
e-mail: info@rseproject.cz

DATUM	ŘÍJEN 2018
FORMÁT	10xA4
MĚŘÍTKO	1:500
STUPEŇ PD	PDPS
Č. SOUPRAVY	Č. VÝKRESU A.2.9